



1 / 5 Bergbahnen geöffnet

10 / 20 Pisten km geöffnet



0 / 6 Klassisch geöffnet

1 / 10 Skating geöffnet



0 / 2 Naturrodelbahnen




16 / 20 Wanderwege


105 / 122 Weg km geöffnet

Alle Angaben sind ohne Gewähr. Ausführliche Infos unter www.badhindelang.de/bergbericht


Bergbahnen und Skigebiete

	Status	Schneehöhen	Lifte in Betrieb	Erste Bergfahrt	Letzte Bergfahrt	offene Pisten Km	Weitere Infos
Bergbahnen Hindelang-Oberjoch	●	40 - 60 cm	3/5	08.30	16.00	10,0	www.bergbahnen-hindelang-oberjoch.de
Hornbahn (Rodelbahn)	⊘	-	0/1	09.00	16.30	-	www.hornbahn-hindelang.de
Kreuthlift Bad Oberdorf	⊘	-	0/1	13.30	16.00	-	www.badhindelang.de
Sonnenhanglift	⊘	10 - 15 cm	0/2	-	-	-	www.sonnenhanglifte.de
Spieserlifte	⊘	20 - 60 cm	0/3	08.45	16.15	-	www.spieserlifte.de

Rodeln

	Status	Höhendifferenz	Länge	Schwierigkeit
Rodelbahn blau	⊘	520 m	3,5 km	Leicht
Rodelbahn gelb	⊘	520 m	3,5 km	Leicht

Langlaufen

	Status	Typ	Länge	Schwierigkeit
Nachtloipe	●	Skating	1 km	Leicht
Dorfloipe Unterjoch	⊘	Skating	3,1 km	Leicht
Hochmoorrunde Oberjoch	⊘	Skating	1,8 km	Mittel
Hotzenrunde	⊘	Klassisch/Skating	5,1 km	Mittel
Moosloipe Unterjoch	⊘	Klassisch/Skating	5,9 km	Mittel
Ostrachloipe	⊘	Klassisch/Skating	3,5 km	Mittel
Schwandenrunde	⊘	Skating	5,1 km	Mittel
Sportplatzrunde	⊘	Klassisch/Skating	2,9 km	Leicht
Vorsäßrunde	⊘	Klassisch/Skating	4,5 km	Mittel
Wiesenrunde	⊘	Klassisch/Skating	3,4 km	Leicht

Bergbahnen Oberjoch

Skigebiet Oberjoch mit Iselerbahn, Wiedhagbahn und Idealhanglift am Sa. 13. und So. 14.12. von 08.30 bis 16.00 Uhr geöffnet! Durchgehender Winterfahrbetrieb ab Sa. 20.12.25

Aktuelles

● Geöffnet / Begehrbar ⊘ Geschlossen / Nicht begehrbar ● Teilweise begehrbar ○ Keine Angabe

▲ Gesperrt / Lawinensperrung




Winterwandern

	Status	Dauer	Länge	Schwierigkeit
Buchel Alpe	●	01:45 Stunden	4,2 km	Mittel
Entlang der Ostrach	●	02:00 Stunden	7,4 km	Leicht
Gailenberg	●	02:00 Stunden	3,7 km	Leicht
Hintersteiner Höhenrundweg	●	01:00 Stunden	4,4 km	Leicht
Hornkapelle	●	00:45 Stunden	4,7 km	Leicht
Moosrunde Unterjoch	●	01:10 Stunden	3,8 km	Leicht
Panoramaweg Oberjoch	●	02:00 Stunden	4,3 km	Leicht
Panoramaweg Oberjoch - Unterjoch	●	03:00 Stunden	9,7 km	Mittel
Talrundweg Evangelische Kirche	●	01:10 Stunden	4,6 km	Leicht
Von Bad Hindelang zur Unteren Ochsenalpe	●	03:00 Stunden	8,3 km	Mittel
Von Hindelang nach Hinterstein	●	03:00 Stunden	12,2 km	Leicht
Von Hinterstein zum Giebelhaus	●	04:00 Stunden	16,1 km	Mittel
Von Vorderhindelang nach Staig	●	02:20 Stunden	7,9 km	Leicht
Wanderung zum Café Polite	●	01:10 Stunden	3,2 km	Leicht
Hirsch-Alpe	●	03:00 Stunden	6,3 km	Mittel
Schwarzenberghütte	●	02:15 Stunden	4,8 km	Mittel
Burgschrofenweg	⊘	00:25 Stunden	1,5 km	Leicht
Burgschrofenweg	⊘	00:25 Stunden	1,5 km	Leicht
Panoramawinterwanderweg	⊘	02:30 Stunden	6,7 km	Leicht
Panoramawinterwanderweg	⊘	02:30 Stunden	6,7 km	Leicht



Hütten und Alpen

	Öffnungszeiten	Status	Telefon	Weitere Infos
Buchel Alpe (1.270 m)	11.00 - 16.00 Uhr	●	+49 171 4528000	https://www.buchelalpe.de/
Café - Bergrestaurant Polite	10.30 - 18.00 Uhr	●	+49 8324 9735159	https://cafe-polite.de/
Alpe Untere Schwande	-	⊘	+49 163 757 00 40	https://www.schwande.de
Berggasthaus Zum Oberen Horn	00.00 - 23.59 Uhr	⊘	+49 8324 651	https://berggasthaus-zum-oberen-horn.de/
Berggasthof Giebelhaus	-	⊘	+49 8324 8146	https://www.giebelhaus-hinterstein.de/
Gund-Alpe (1.252 m)	-	⊘	+49 8324973730	www.gundalpe-oberjoch.de
Hirsch-Alpe (1.493 m)	-	⊘	+49 1705805005	https://www.hirsch-alpe.de/
Ochsenalpe (1.200 m)	-	⊘	+49 15144513420	www.untere-ochsenalpe.de
Schwarzenberghütte (1.380 m/ DAV)	-	⊘	+49 160 3864848	www.dav-illertissen.de/Schwarzenberghuette
Wiedhag-Alpe (1.441 m)	-	⊘	+49 8324 416 994-0	www.am-wiedhag.de