Schneebericht
vom 28.04.2024 - 22.30 Uhr

Tannheimer Tal

Alle Angaben sind ohne Gewähr. Ausführliche Infos und die Schneehöhen unter www.tannheimertal.com/schneebericht

Bergbahnen und Skigebiete

	Status	Schneehöhen	Lifte in Betrieb	Erste Bergfahrt	Letzte Bergfahrt	offene Pisten Km	Weitere Infos
Füssener Jöchle Grän	●	60 - 80 cm	0/5	09.00	16.30	-	www.lifte-graen.com
Skilifte Jungholz	●	0 - 20 cm	0/7	09.00	16.00	-	www.jungholz.de
Tannheimer Bergbahnen	●	0 - 150 cm	3/10	08.40	16.15	8,5	www.tannheimer-bergbahnen.at

Rodeln

	Status	Höhendifferenz	Länge	Schwierigkeit
Rodelbahn	●	-	0,1 km	Leicht
Rodelbahn Alpe Stubental	●	156 m	3,4 km	Leicht
Rodelbahn Alter Gaichtpaß	●	37 m	0,4 km	Leicht
Rodelbahn ab Bergstation Krinnenalplift	●	400 m	3,6 km	Mittel
Rodelbahn im Ortsteil Wies	●	36 m	0,3 km	Leicht
Rodelbahn in Haldensee	●	29 m	0,3 km	Leicht



Aktuelles

● Geöffnet / Begehbar ● Geschlossen / Nicht begehbar
◐ Teilweise begehbar ○ Keine Angabe ▲ Gesperrt / Lawinensperrung

Tirol

www.tannheimertal.com

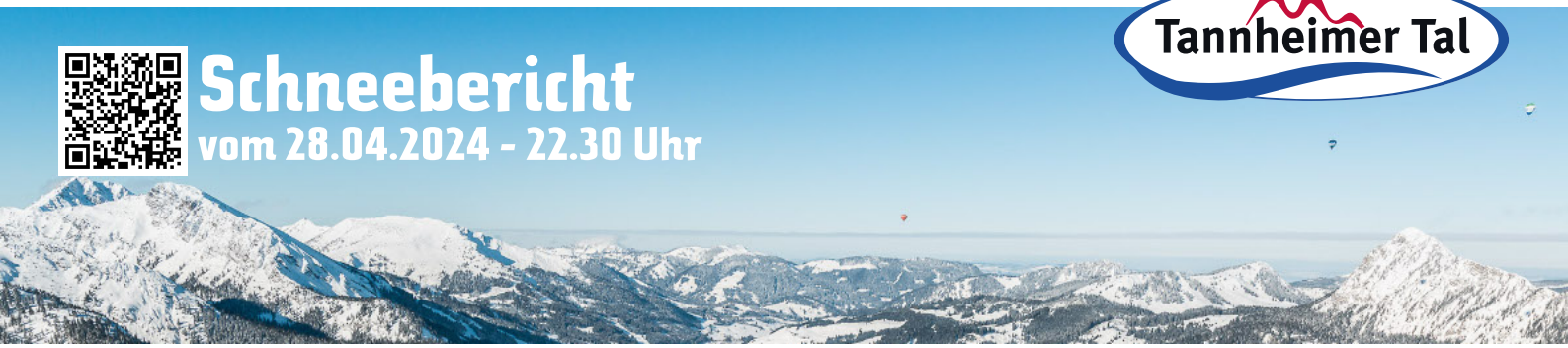

Schneebericht
vom 28.04.2024 - 22.30 Uhr

Tannheimer Tal

Langlaufen

	Status	Typ	Länge	Schwierigkeit
Gaichtpass Rundloipe Klassisch	●	Klassisch	18,9 km	Leicht
Gaichtpass Rundloipe Skating	●	Skating	18,9 km	Leicht
Grän Rundloipe Klassisch	●	Klassisch	5,4 km	Mittel
Grän Rundloipe Skating	●	Skating	5,4 km	Mittel
Haller Rundloipe Klassisch	●	Klassisch	2,8 km	Mittel
Haller Rundloipe Skating	●	Skating	2,8 km	Mittel
Nachtlanglauf Nesselwängle Rundloipe Klassisch	●	Klassisch	1,4 km	Leicht
Nachtlanglauf Nesselwängle Rundloipe Skating	●	Skating	1,4 km	Leicht
Nesselwängle Rundloipe Klassisch	●	Klassisch	4,2 km	Leicht
Nesselwängle Rundloipe Skating	●	Skating	4,2 km	Leicht
Schattwald-Rehbach Rundloipe Klassisch	●	Klassisch	7,8 km	Mittel
Schattwald-Rehbach Rundloipe Skating	●	Skating	7,8 km	Mittel
Schattwald-Rehbach Rundloipe Skating	●	Skating	7,8 km	Mittel
Ski-Trail Rundloipe Klassisch	●	Klassisch	31,5 km	Mittel
Ski-Trail Rundloipe Skating	●	Skating	30,8 km	Mittel
Tannheim Abendrunde Klassisch	●	Klassisch	6,5 km	Mittel
Tannheim Abendrunde Skating	●	Skating	6,5 km	Mittel
Tannheim Experten-Runde	●	Skating	4,3 km	Schwer
Vilsalpsee Rundloipe Klassisch	●	Klassisch	13 km	Mittel
Vilsalpsee Rundloipe Skating	●	Skating	13 km	Mittel
Zöblen Rundloipe Klassisch	●	Klassisch	3,9 km	Mittel
beschneite Loipe Haldensee Klassisch	●	Klassisch	1,3 km	Leicht
beschneite Loipe Haldensee Skating	●	Skating	1,3 km	Leicht



● Geöffnet / Begehbar ● Geschlossen / Nicht begehbar

◐ Teilweise begehbar ○ Keine Angabe ▲ Gesperrt / Lawinensperrung

Tirol

www.tannheimertal.com



Schneebericht
vom 28.04.2024 - 22.30 Uhr

Tannheimer Tal

Hütten und Alpen

	Öffnungszeiten	Status	Telefon	Weitere Infos
Alpe Stubental	00.00 - 17.00 Uhr	●	+49 8321 2605888	www.alpestubental.com
Gundhütte	-	●	+43 5675 5160	-
Hubertushütte	-	●	-	www.hubertushütte-tannheim.at
Sonnenalm	-	●	+43 5675 5129	www.sonnenalm-tirol.at
Krinnenalp-Hütte	-	●	+43 5675 8189	www.krinnenalpe-tirol.at/
Wannen-Jochstadl	-	●	+43 5675 43323	www.swannenjoch.at

Winterwandern

	Status	Dauer	Länge	Schwierigkeit
Gamskopf Panorama Weg	●	-	-	-
Grän-Adlerhorst (nicht geräumt)	●	01:45 Stunden	4,8 km	Mittel
Haldensee - Haller	●	00:35 Stunden	2 km	Mittel
Nesselwängle - Rauth	●	01:30 Stunden	6,6 km	Leicht
Schattwald - Rehbach	●	02:00 Stunden	8,1 km	Leicht
Schattwald - Unterjoch	●	01:45 Stunden	5 km	Leicht
Tannheim - Grän	●	01:50 Stunden	7,2 km	Leicht
Tannheim - Vilsalpsee	●	01:00 Stunden	3,8 km	Leicht
Von Jungholz zur Alpe Stubental	●	01:00 Stunden	3 km	Leicht
Von Nesselwängle nach Haller	●	00:45 Stunden	2,3 km	Leicht
Von Tannheim über das Lohmoos nach Zöblen (nicht geräumt)	●	02:50 Stunden	8,7 km	Leicht
Von Zöblen zum Zugspitzblick	●	01:00 Stunden	4 km	Leicht
Winterwandern auf der Höh	●	01:30 Stunden	2,3 km	Leicht
Zöblen - Höhenweg - Tannheim	●	01:25 Stunden	3,9 km	Leicht
Zöblen - Zöbler Moos - Tannheim	●	02:30 Stunden	9,5 km	Leicht

● Geöffnet / Begehbar ● Geschlossen / Nicht begehbar
◐ Teilweise begehbar ○ Keine Angabe ▲ Gesperrt / Lawinensperrung

Tirol

www.tannheimertal.com